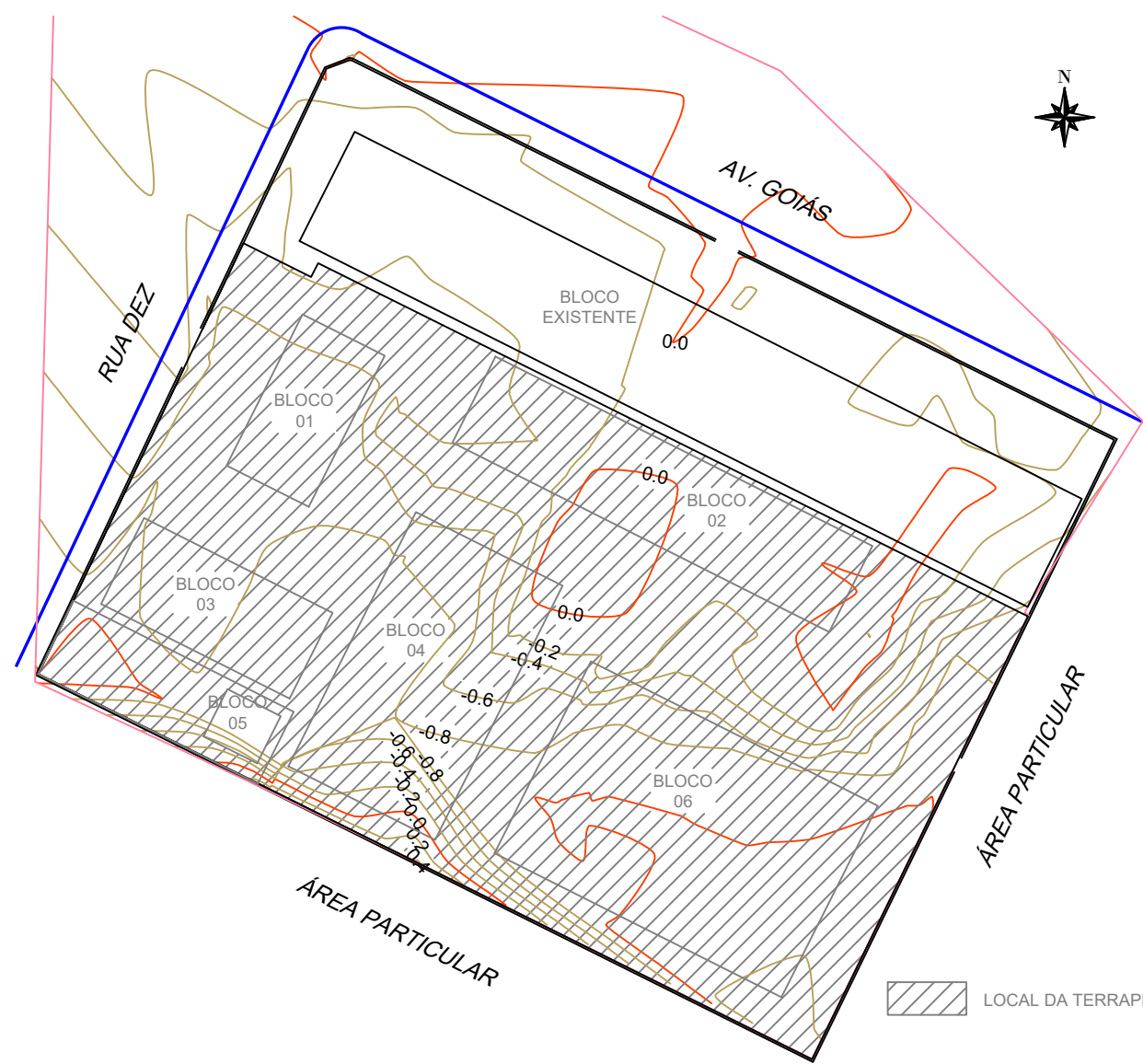
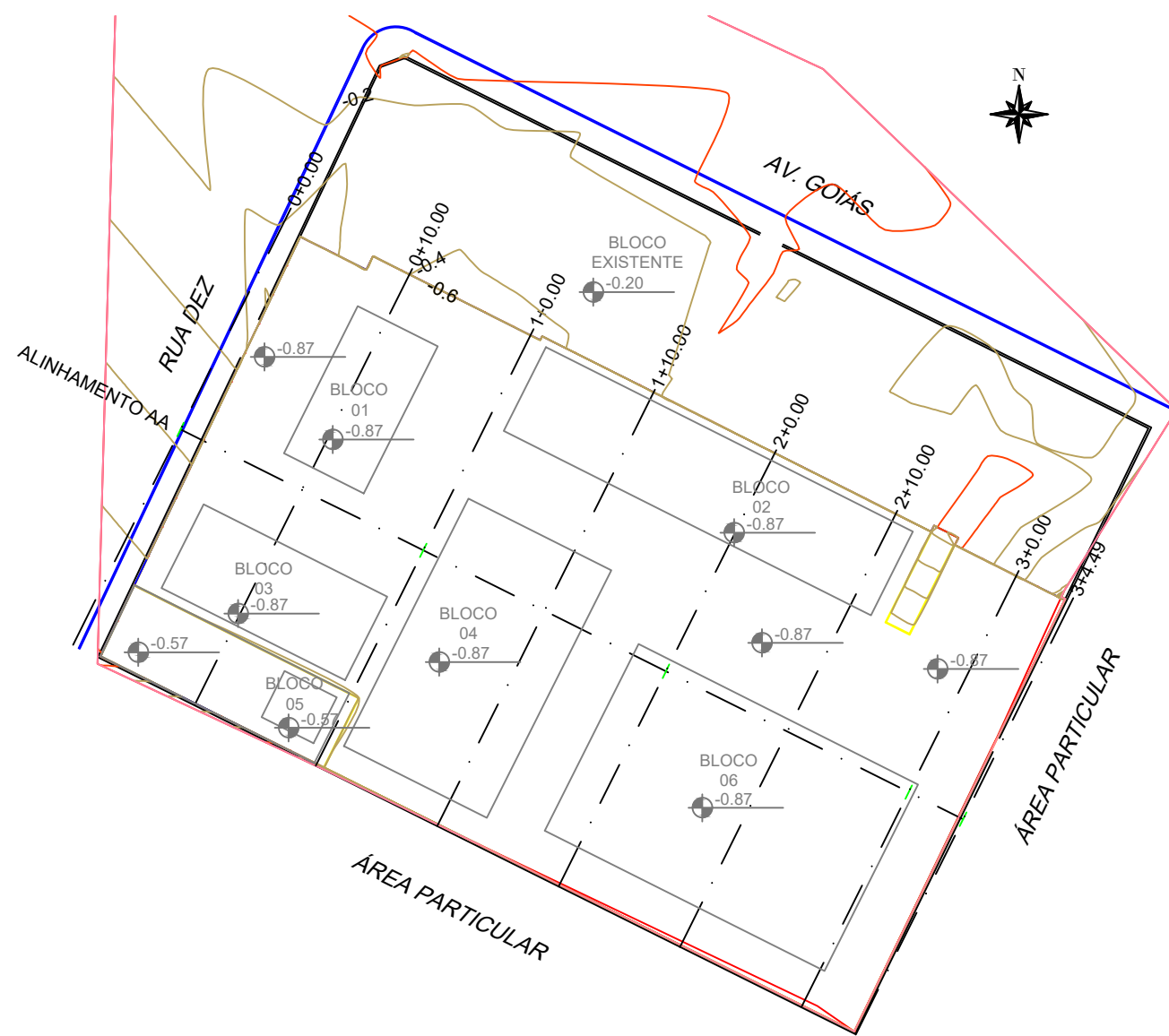


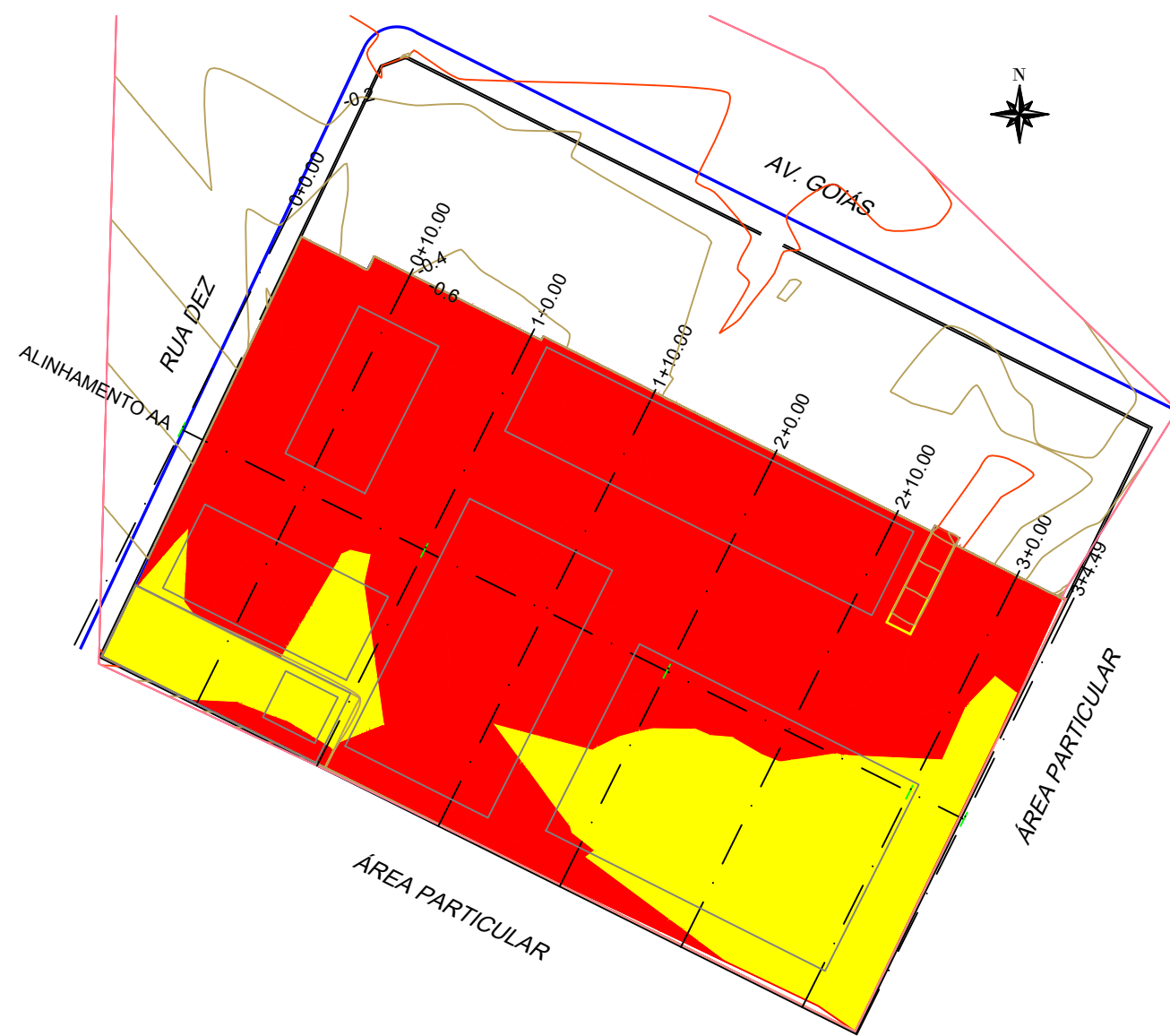
TERRENO NATURAL - PLANIALTIMÉTRICO
ESCALA: 1:500



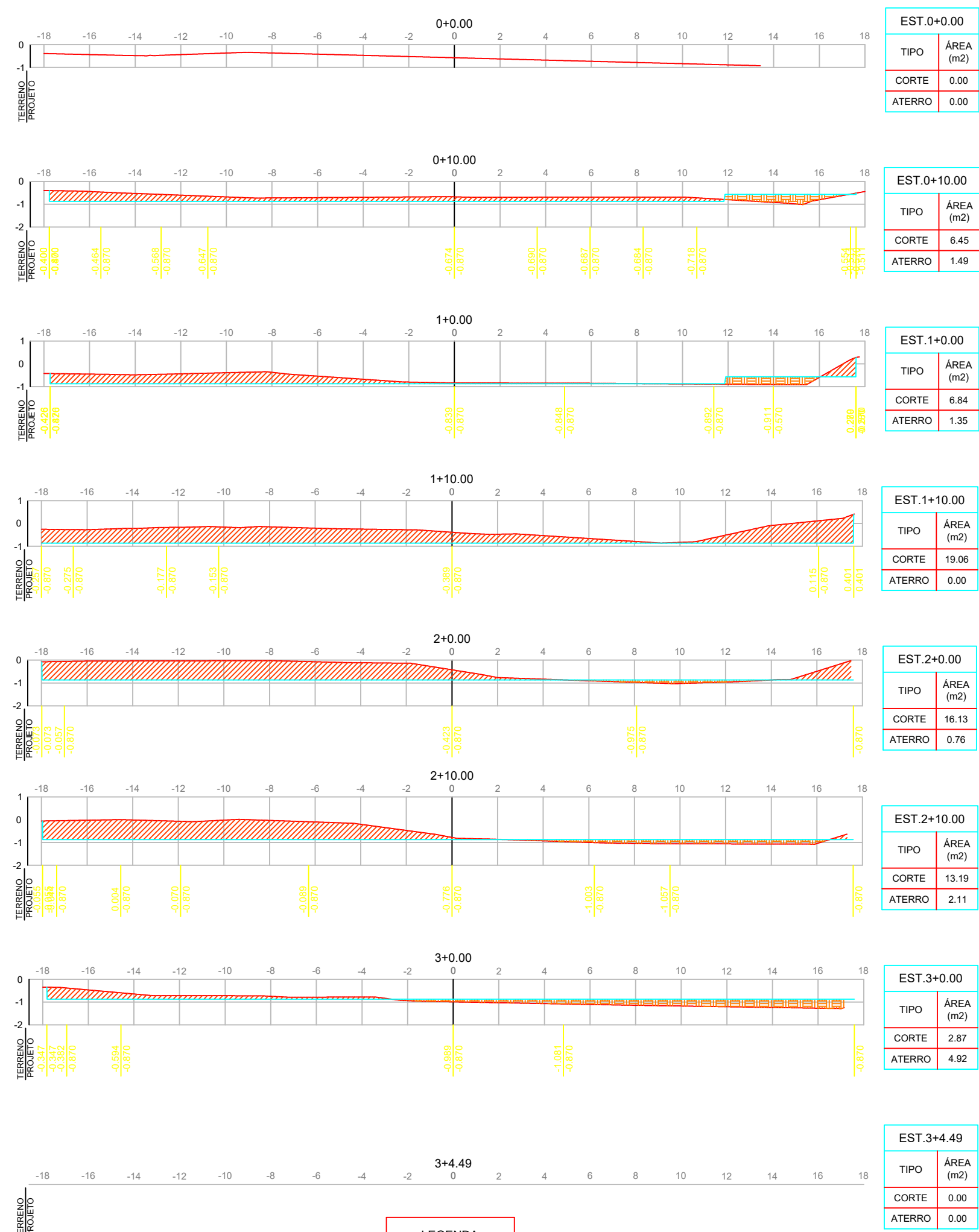
TERRENO NATURAL - IMPLANTAÇÃO
ESCALA: 1:500



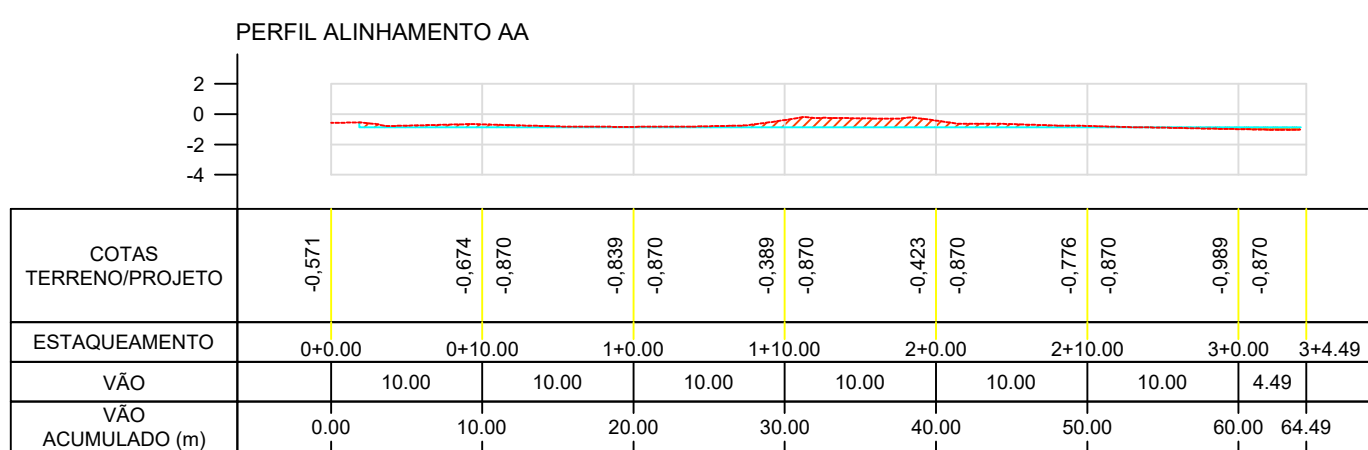
TERRENO REGULARIZADO - PLANIALTIMÉTRICO
ESCALA: 1:500



TERRENO REGULARIZADO - CORTE/ATERRO
ESCALA: 1:500



PERFIL ALINHAMENTO AA
ESCALA: 1:500



PERFIL ALINHAMENTO AA
ESCALA: 1:500

Resumo de corte/aterro						
Nome	Fator de corte	Fator de aterro	Área 2D	Cortar	Aterro	Líquido
VOLUME TOTAL	1.000	1.000	2.195,50m²	661,52m³	102,85m³	558,67m³
Totais						

Item	Descrição	Und	Quant.
101114	ESCAVAÇÃO HORIZONTAL EM SOLO DE 1ª CATEGORIA COM TRATOR DE ESTEIRAS (100HP/LÂMINA: 2,19M3). AF_07/2020 - Escavação em obra	M3	661,52
95875	TRANSPORTE COM CAMINHÃO BASCULANTE DE 10 M³, EM VIA URBANA PAVIMENTADA, DMT ATÉ 30 KM (UNIDADE: M3XKM). AF_07/2020 - Bota-fora	M3XKM	558,67
96385	EXECUÇÃO E COMPACTAÇÃO DE ATERRO COM SOLO PREDOMINANTEMENTE ARGILOSO - EXCLUSIVE SOLO, ESCAVAÇÃO, CARGA E TRANSPORTE. AF_11/2019	M3	102,85

SEÇÕES TRANSVERSAIS
ESCALA: 1:200



GERÊNCIA DE PROJETOS E INFRAESTRUTURA
APROVADO
TECNICO RESPONSÁVEL PELA APROVAÇÃO

CENTRO DE ENSINO EM PERÍODO INTEGRAL PEDRO LUDOVICO TEIXEIRA REFORMA E AMPLIAÇÃO

ENDEREÇO					
AV. GOIÁS, Nº 110, CENTRO - FAZENDA NOVA GO					
ÁREA DO TERRENO	ÁREA EXISTENTE	ÁREA DE REFORMA	ÁREA A CONSTRUIR DAS PASSARELAS	ÁREA TOTAL A CONSTRUIR	ÁREA TOTAL
VER ARQ. 01	VER ARQ. 01	VER ARQ. 01	VER ARQ. 01	VER ARQ. 01	VER ARQ. 01

AUTOR: CARLOS ALBERTO DIAS JUNIOR | CREA-SP: 50624149/10
RT DA OBRA:
PROPRIETÁRIO: SECRETARIA DE ESTADO DA EDUCAÇÃO CNPJ: 01.409.705/0001-20
PREPOSTO: JESSICA ALVES BUENO SOUSA CPF: 033.178.021-62

TERRAPLENAGEM

TERRENO NATURAL - PLANIALTIMÉTRICO; IMPLANTAÇÃO; TERRENO REGULARIZADO;
MAPA DE CORTE/ATERRO; PERFIL LONGITUDINAL; SEÇÕES TRANSVERSAIS; TABELA
RESUMO DE MOVIMENTO DE TERRA

ASSUNTO:			
DATA:	ESCALA:	REVISÃO:	Nº RRT/ART:
OUTUBRO/2023	INDICADA	001	
REV.	DATA	DESCRIÇÃO	VISTO

01/01
FOLHA: